



Comune di
Roverbella

Provincia di Mantova

Comune di ROVERBELLA



Piano di Governo del Territorio

Piano dei Servizi

Adozione: Delibera del Consiglio Comunale n. _____ del _____

Approvazione: Delibera del Consiglio Comunale n. _____ del _____

Pubblicazione: BURL n. _____ del _____

PS2a

Inventario dei servizi di progetto

Architetto Fausto Bianchi

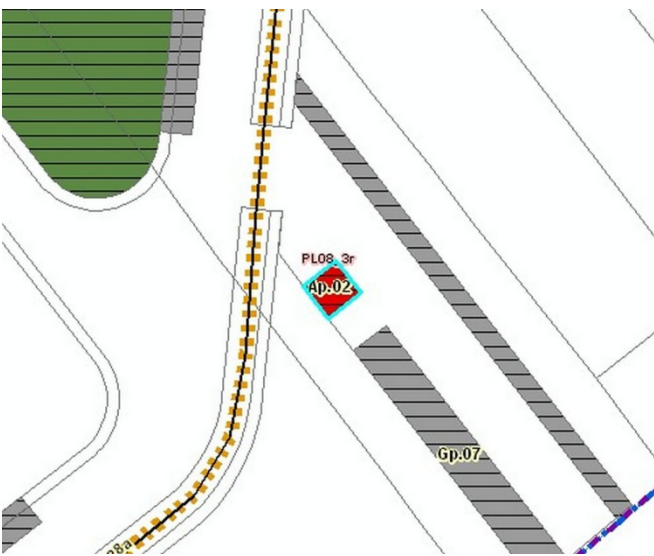

Studio Tecnico Arch. Fausto Bianchi
via Sala 38 - 25048 Edolo (BS)
tel. 0364 73207 - fax. 0364 71156



Progettista: arch. Fausto Bianchi
Coordinamento Generale P.G.T.: pian. Fabio Maffezzoni

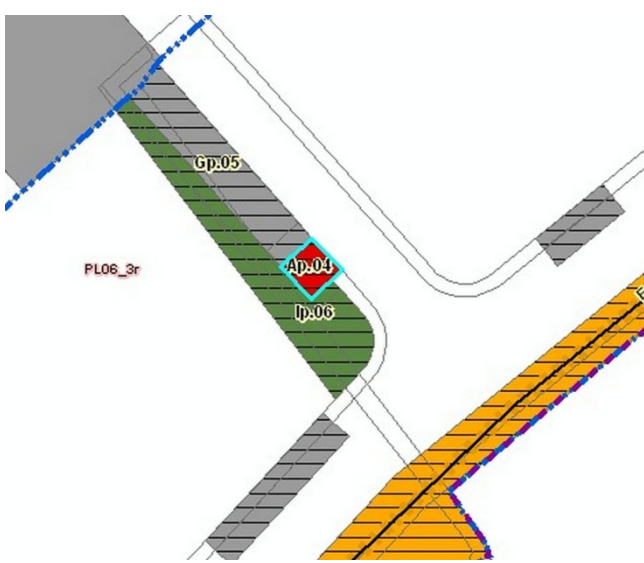

Categoria	Schede
A - Impianti tecnologici di interesse generale	Ap.01 - Ap.04
B - Igiene urbana e trattamento raccolta rifiuti ordinari e speciali	-
C - Bonifica aree inquinate e rigenerazione ecologica ambientale	-
D - Verde territoriale	Dp.01
E - Percorsi ambientali e ciclopedonali	Ep.01 - Ep.40
F - Monumenti ed arredo urbano	-
G - Spazi per la sosta	Gp.01 - Gp.10
H - Spazi ed attrezzature per la pratica sportiva	Hp.01
I - Verde di quartiere	Ip.01 - Ip.15
J - Strutture civiche e per lo spettacolo	Jp.01
K - Servizi scolastici	-
L - Servizi sanitari ed assistenziali	-
M - Strutture per il culto	-
N - Strutture cimiteriali	Np.01

A - Impianti tecnologici di interesse generale

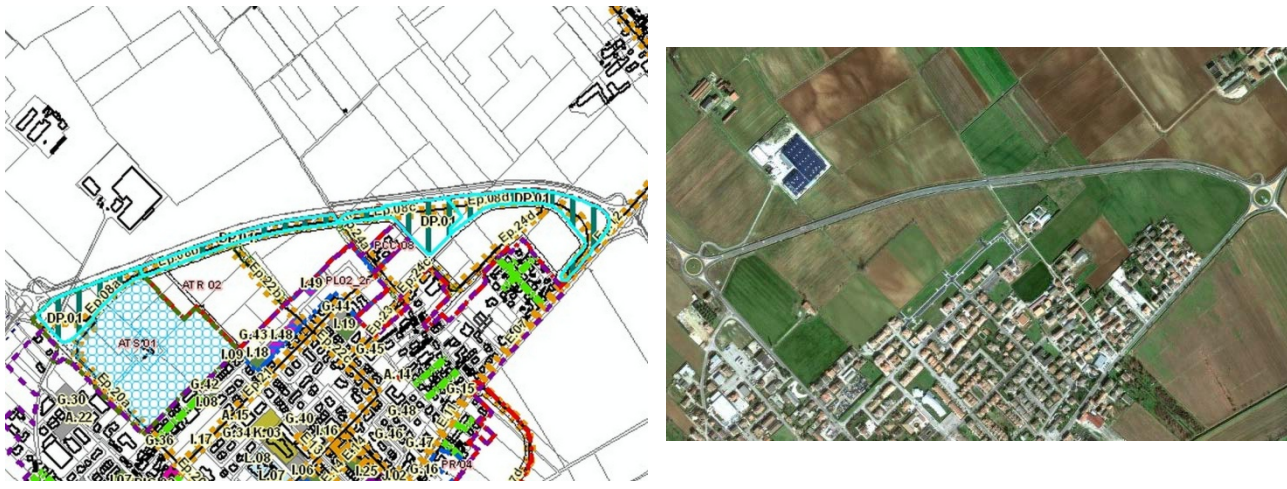
Identificativo:		Ap.01
Identificazione		
Paese:		Roverbella
Frazione / località:		Roverbella
Indirizzo:		via XI Febbraio
Dati		
Superficie lotto:		2.751 mq.
Slp del servizio:		mq.
N piani:		
Priorità:		Prioritario
Attuatore:		Pubblico e/o private convenzionato
Descrizione		
Ampliamento depuratore		

Identificativo:		Ap.02
 		
Identificazione		
Paese:		Roverbella
Frazione/località		Belvedere - Malavicina
Indirizzo:		via Montesabotino
Dati		
Superficie lotto:		25 mq.
Slp del servizio:		
N piani:		
Priorità:		Prioritario
Attuatore:		Privato (PL 08_3r)
Descrizione		
Cabina ENEL		


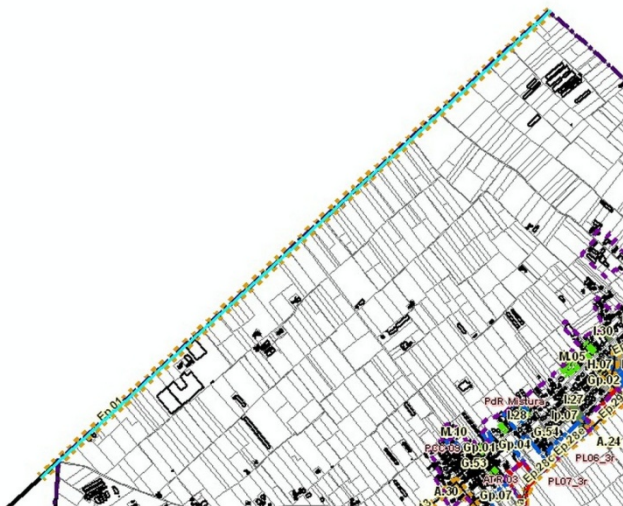
Identificativo:		Ap.03
 		
Identificazione		
Paese:		Roverbella
Frazione/località		Belvedere - Malavicina
Indirizzo:		via Marconi
Dati		
Superficie lotto:		27 mq.
Slp del servizio:		
N piani:		
Priorità:		Prioritario
Attuatore:		Privato (PL 07_3r)
Descrizione		
Cabina ENEL		

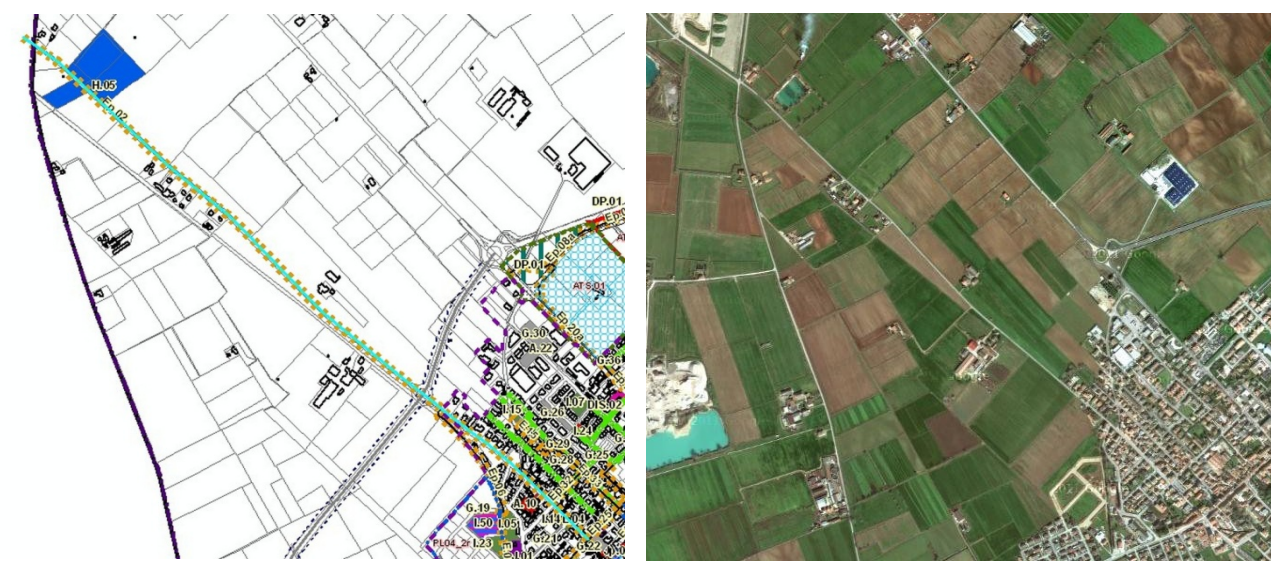
Identificativo:		Ap.04
		
Identificazione		
Paese:		Roverbella
Frazione/località		Belvedere - Malavicina
Indirizzo:		via
Dati		
Superficie lotto:		25 mq.
Slp del servizio:		
N piani:		
Priorità:		Prioritario
Attuatore:		Privato (Privato (PL 06_3r))
Descrizione		
Cabina ENEL		

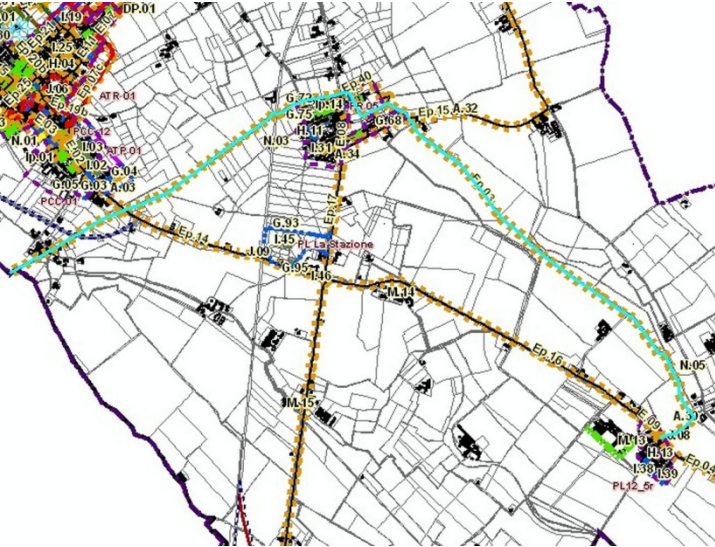
D - Verde territoriale

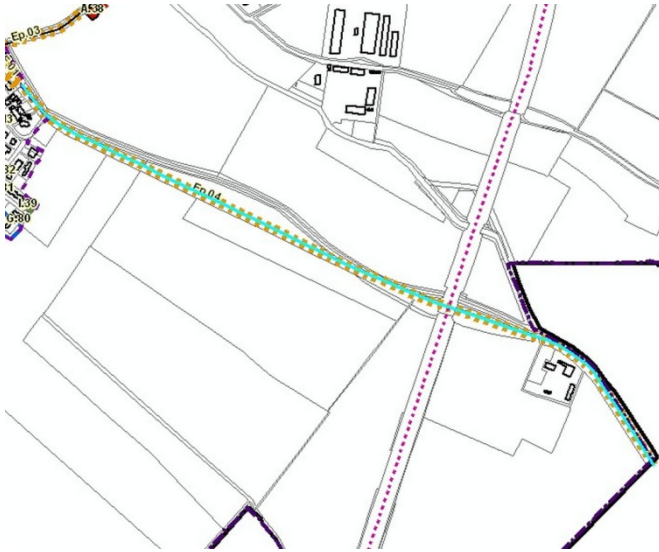

Identificativo:		Dp.01
		
Identificazione		
Paese:		Roverbella
Frazione/località:		Roverbella
Indirizzo:		via
Dati		
Superficie lotto:		64.596 mq.
Slp del servizio:		
N piani:		
Priorità:		Prioritario
Attuatore:		Privato (ATS 01 – ATR 02)
Descrizione		
Parco lineare È attribuito un indice compensativo = 0,20 mc/mq, come disciplinato nelle singole schede dell' allegato 02a: Norme per gli Ambiti di Trasformazione.		



E - Percorsi ambientali e ciclopeditoni



Identificativo:		Ep.01
<div></div>		
Identificazione		
Paese:		Roverbella
Frazione / località:		strada Postumia
Indirizzo:		via
Dati		
Lunghezza:		3.732 ml.
Posizione:		Separata
Priorità:		Prioritario
Attuatore:		Pubblico e/o private convenzionato
Descrizione		
Pista ciclopeditonale di interesse provinciale		

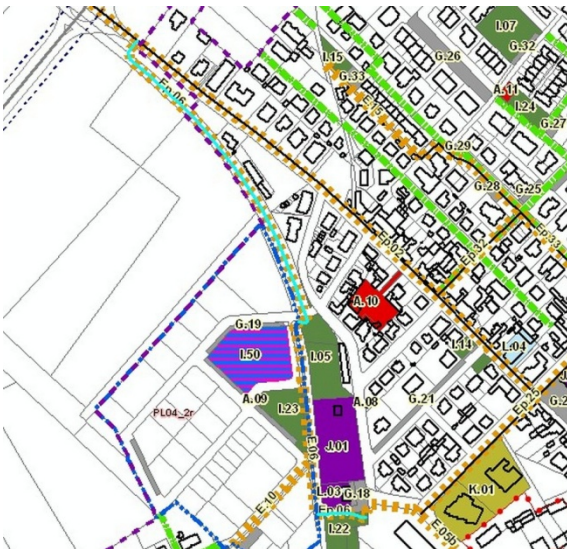
Identificativo:		Ep.02
		
Identificazione		
Paese:		Roverbella
Frazione / località:		tra Roverbella e comune di Marmirolo
Indirizzo:		str. Pozzolo
Dati		
Lunghezza:		2.157 ml.
Posizione:		Separata
Priorità:		Prioritario
Attuatore:		Pubblico e/o private convenzionato
Descrizione		
Pista ciclopeditonale di interesse provinciale		



Identificativo:		Ep.03
		
Identificazione		
Paese:		Roverbella
Frazione / località:		tra Canedole Castiglione Mantovano e comune di Marmirolo
Indirizzo:		via
Dati		
Lunghezza:		9.164 ml.
Posizione:		Separata
Priorità:		Prioritario
Attuatore:		Pubblico e/o private convenzionato
Descrizione		
Pista ciclopeditonale di interesse provinciale		



Identificativo:		Ep.04
 		
Identificazione		
Paese:		Roverbella
Frazione / località:		tra Canedole e comune di Castelforte
Indirizzo:		via
Dati		
Lunghezza:		1.827 ml.
Posizione:		Separata
Priorità:		Prioritario
Attuatore:		Pubblico e/o private convenzionato
Descrizione		
Pista ciclopedonale di interesse provinciale		



Identificativo:		Ep.05a
 		
Identificazione		
Paese:		Roverbella
Frazione / località:		Roverbella
Indirizzo:		via
Dati		
Lunghezza:		270 ml.
Posizione:		Su carreggiata
Priorità:		Prioritario
Attuatore:		Pubblico e/o private convenzionato
Descrizione		
Pista ciclopedonale di interesse comunale		



Identificativo:		Ep.05b
		
Identificazione		
Paese:		Roverbella
Frazione / località:		Roverbella
Indirizzo:		via
Dati		
Lunghezza:		148 ml.
Posizione:		Separata
Priorità:		Prioritario
Attuatore:		Pubblico e/o private convenzionato
Descrizione		
Pista ciclopedonale di interesse comunale		


Identificativo:		Ep.06
		
Identificazione		
Paese:		Roverbella
Frazione / località:		Roverbella
Indirizzo:		via
Dati		
Lunghezza:		424 ml.
Posizione:		Separata
Priorità:		Prioritario
Attuatore:		Pubblico e/o private convenzionato
Descrizione		
Pista ciclopeditonale di interesse comunale		


Identificativo:		Ep.07a
 		
Identificazione		
Paese:		Roverbella
Frazione / località:		Roverbella
Indirizzo:		via
Dati		
Lunghezza:		91 ml.
Posizione:		Separata
Priorità:		Prioritario
Attuatore:		Pubblico e/o private convenzionato
Descrizione		
Pista ciclopedonale di interesse comunale		


Identificativo:		Ep.07b
 		
Identificazione		
Paese:		Roverbella
Frazione / località:		Roverbella
Indirizzo:		via
Dati		
Lunghezza:		341 ml.
Posizione:		Separata
Priorità:		Prioritario
Attuatore:		Privato (ATR 01 (PTr 01a))
Descrizione		
Pista ciclopedonale di interesse comunale		

Identificativo:		Ep.07c
<div></div>		
Identificazione		
Paese:	Roverbella	
Frazione / località:	Roverbella	
Indirizzo:	via	
Dati		
Lunghezza:	351 ml.	
Posizione:	Separata	
Priorità:	Prioritario	
Attuatore:	Privato (ATR 01 (PT 01b))	
Descrizione		
Pista ciclopedonale di interesse comunale		



Identificativo:		Ep.07d
 		
Identificazione		
Paese:		Roverbella
Frazione / località:		Roverbella
Indirizzo:		via
Dati		
Lunghezza:		363 ml.
Posizione:		Separata
Priorità:		Prioritario
Attuatore:		Privato (ATR 01 (PTr 01c))
Descrizione		
Pista ciclopedonale di interesse comunale		

Identificativo:		Ep.08a
		
Identificazione		
Paese:		Roverbella
Frazione / località:		Roverbella
Indirizzo:		via
Dati		
Lunghezza:		294 ml.
Posizione:		Separata
Priorità:		Prioritario
Attuatore:		Pubblico e/o private convenzionato
Descrizione		
Pista ciclopedonale di interesse comunale		

Identificativo:		Ep.08b
		
Identificazione		
Paese:		Roverbella
Frazione / località:		Roverbella
Indirizzo:		via
Dati		
Lunghezza:		490 ml.
Posizione:		Separata
Priorità:		Prioritario
Attuatore:		Privato (ATR 02 (PTr 02b))
Descrizione		
Pista ciclopedonale di interesse comunale		

Identificativo:		Ep.08c
		
Identificazione		
Paese:		Roverbella
Frazione / località:		Roverbella
Indirizzo:		via
Dati		
Lunghezza:		278 ml.
Posizione:		Separata
Priorità:		Prioritario
Attuatore:		Privato (ATR 02 (PTr 02c))
Descrizione		
Pista ciclopedonale di interesse comunale		


Identificativo:		Ep.08d
 		
Identificazione		
Paese:		Roverbella
Frazione / località:		Roverbella
Indirizzo:		via
Dati		
Lunghezza:		478 ml.
Posizione:		Separata
Priorità:		Prioritario
Attuatore:		Privato (ATR 02 (PTr 02d))
Descrizione		
Pista ciclopedonale di interesse comunale		



Identificativo:		Ep.09a
 		
Identificazione		
Paese:		Roverbella
Frazione / località:		Belvedere - Malavicina
Indirizzo:		via
Dati		
Lunghezza:		492 ml.
Posizione:		Su carreggiata
Priorità:		Prioritario
Attuatore:		Pubblico e/o private convenzionato
Descrizione		
Pista ciclopeditonale di interesse comunale		



Identificativo:		Ep.09b
 		
Identificazione		
Paese:		Roverbella
Frazione / località:		Belvedere - Malavicina
Indirizzo:		via
Dati		
Lunghezza:		73 ml.
Posizione:		Separata
Priorità:		Prioritario
Attuatore:		Privato (PCC 03a)
Descrizione		
Pista ciclopedonale di interesse comunale		

Identificativo:		Ep.09c
		
Identificazione		
Paese:		Roverbella
Frazione / località:		Belvedere - Malavicina
Indirizzo:		via
Dati		
Lunghezza:		32 ml.
Posizione:		Separata
Priorità:		Prioritario
Attuatore:		Privato (PCC 03b)
Descrizione		
Pista ciclopedonale di interesse comunale		

Identificativo:		Ep.09d
 		
Identificazione		
Paese:		Roverbella
Frazione / località:		Belvedere - Malavicina
Indirizzo:		via
Dati		
Lunghezza:		180 ml.
Posizione:		Su carreggiata
Priorità:		Prioritario
Attuatore:		Pubblico e/o private convenzionato
Descrizione		
Pista ciclopedonale di interesse comunale		

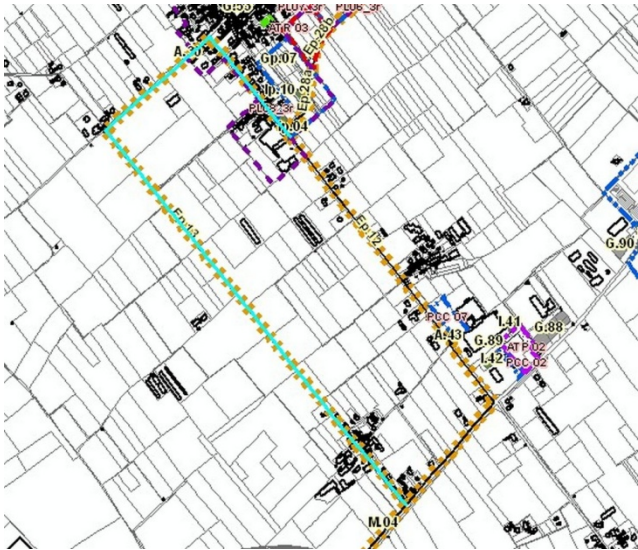

Identificativo:		Ep.10a
		
Identificazione		
Paese:		Roverbella
Frazione / località:		Belvedere - Malavicina
Indirizzo:		via
Dati		
Lunghezza:		168 ml.
Posizione:		Separata
Priorità:		Prioritario
Attuatore:		Privato (ATR 04 (PTr 04a))
Descrizione		
Pista ciclopedonale di interesse comunale		

Identificativo:		Ep.10b
 		
Identificazione		
Paese:		Roverbella
Frazione / località:		Belvedere - Malavicina
Indirizzo:		via
Dati		
Lunghezza:		177 ml.
Posizione:		Separata
Priorità:		Prioritario
Attuatore:		Privato (ATR 04 (PTr 04b))
Descrizione		
Pista ciclopedonale di interesse comunale		


Identificativo:		Ep.11
 		
Identificazione		
Paese:		Roverbella
Frazione / località:		Castiglione Mantovano
Indirizzo:		via
Dati		
Lunghezza:		148 ml.
Posizione:		Separata
Priorità:		Prioritario
Attuatore:		Pubblico e/o private convenzionato
Descrizione		
Pista ciclopedonale di interesse comunale		


Identificativo:

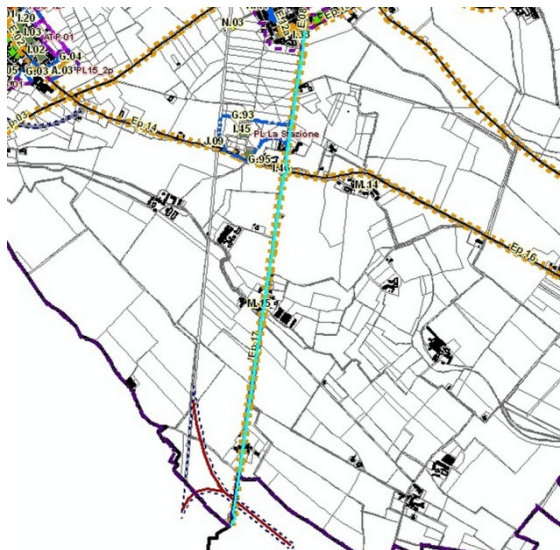
Ep.12

Identificativo:		Ep.13
		
Identificazione		
Paese:		Roverbella
Frazione / località:		La Bassa
Indirizzo:		via
Dati		
Lunghezza:		2.672 ml.
Posizione:		Separata
Priorità:		Non Prioritario
Attuatore:		Pubblico e/o private convenzionato
Descrizione		
Pista ciclopeditonale di interesse comunale alternativa alla precedente Ep. 12		

An aerial photograph showing the study area. The landscape is dominated by agricultural fields in various shades of green and brown. A small settlement with several buildings, including a church with a prominent dome, is visible in the lower right quadrant. The terrain appears to be a mix of cultivated land and some undeveloped areas.

Identificativo:		Ep.15
		
Identificazione		
Paese:		Roverbella
Frazione / località:		Tra Castiglione Mantovano e Pellaloco
Indirizzo:		via
Dati		
Lunghezza:		5.094 ml.
Posizione:		Separata
Priorità:		Prioritario
Attuatore:		Pubblico e/o private convenzionato
Descrizione		
Pista ciclopeditonale di interesse comunale		

Identificativo:		Ep.16
		
Identificazione		
Paese:		Roverbella
Frazione / località:		Tra Canedole e la Stazione
Indirizzo:		via
Dati		
Lunghezza:		3.449 ml.
Posizione:		Separata
Priorità:		Non Prioritario
Attuatore:		Pubblico e/o private convenzionato
Descrizione		
Pista ciclopedonale di interesse comunale		

Identificativo:**Ep.17****Identificazione**



Paese:	Roverbella
Frazione / località:	Tra Castiglione Mantovano e Porto Mantovano
Indirizzo:	via



Dati



Lunghezza:	4.570 ml.
Posizione:	Separata
Priorità:	Prioritario
Attuatore:	Pubblico e/o private convenzionato



Descrizione



Pista ciclopedonale di interesse comunale



Identificativo:		Ep.18
 		
Identificazione		
Paese:		Roverbella
Frazione / località:		Roverbella
Indirizzo:		via
Dati		
Lunghezza:		305 ml.
Posizione:		Separata
Priorità:		Prioritario
Attuatore:		Pubblico e/o private convenzionato
Descrizione		
Pista ciclopedonale di interesse locale		

Identificativo:		Ep.19a
 		
Identificazione		
Paese:		Roverbella
Frazione / località:		Roverbella
Indirizzo:		via
Dati		
Lunghezza:		173 ml.
Posizione:		Su carreggiata
Priorità:		Non Prioritario
Attuatore:		Pubblico e/o private convenzionato
Descrizione		
Pista ciclopedonale di interesse locale		



Identificativo:	Ep.19b
<div style="display: flex; justify-content: space-between;">   </div>	
Identificazione	
Paese:	Roverbella
Frazione / località:	Roverbella
Indirizzo:	via
Dati	
Lunghezza:	282 ml.
Posizione:	Su carreggiata
Priorità:	Non Prioritario
Attuatore:	Privato (ATR 01 (PTr 01a))
Descrizione	
Pista ciclopedonale di interesse locale	



Identificativo:		Ep.20a
 		
Identificazione		
Paese:		Roverbella
Frazione / località:		Roverbella
Indirizzo:		via
Dati		
Lunghezza:		368 ml.
Posizione:		Separata
Priorità:		Prioritario
Attuatore:		Privato (ATS 01)
Descrizione		
Pista ciclopedonale di interesse locale		



Identificativo:		Ep.20b
 		
Identificazione		
Paese:		Roverbella
Frazione / località:		Roverbella
Indirizzo:		via
Dati		
Lunghezza:		339 ml.
Posizione:		Separata
Priorità:		Prioritario
Attuatore:		Pubblico e/o private convenzionato
Descrizione		
Pista ciclopedonale di interesse locale		

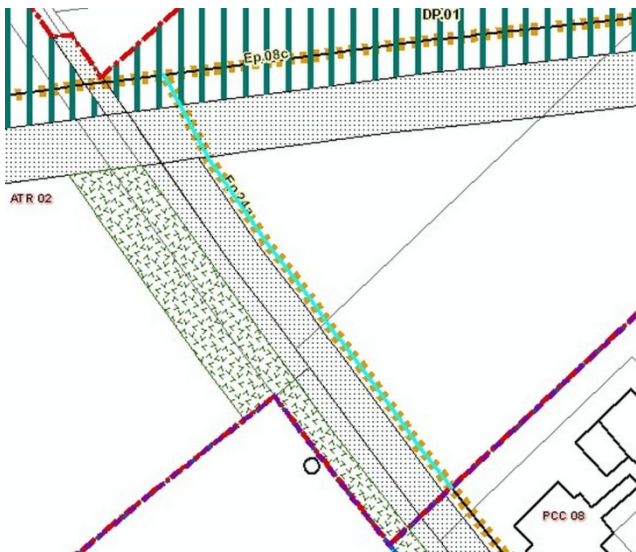

Identificativo:		Ep.21
 		
Identificazione		
Paese:		Roverbella
Frazione / località:		Roverbella
Indirizzo:		via
Dati		
Lunghezza:		676 ml.
Posizione:		Separata
Priorità:		Non Prioritario
Attuatore:		Pubblico e/o private convenzionato
Descrizione		
Pista ciclopedonale di interesse locale		

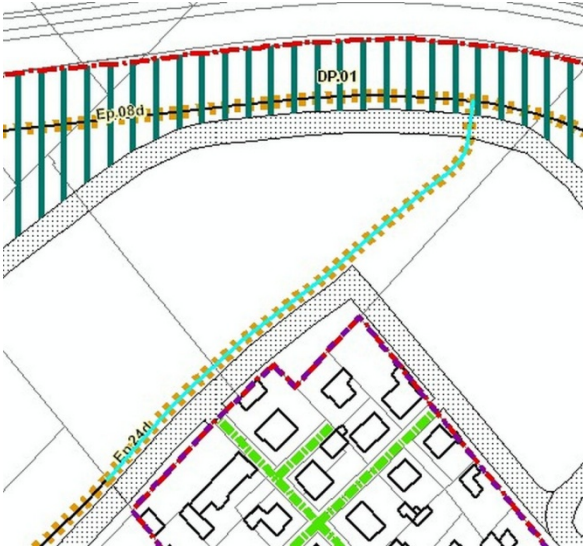

Identificativo:		Ep.22a
		
Identificazione		
Paese:		Roverbella
Frazione / località:		Roverbella
Indirizzo:		via
Dati		
Lunghezza:		58 ml.
Posizione:		Separata
Priorità:		Prioritario
Attuatore:		Privato (ATR 02 (PTr 02b))
Descrizione		
Pista ciclopedonale di interesse locale		



Identificativo:		Ep.22b
		
Identificazione		
Paese:		Roverbella
Frazione / località:		Roverbella
Indirizzo:		via
Dati		
Lunghezza:		143 ml.
Posizione:		Separata
Priorità:		Prioritario
Attuatore:		Privato (ATR 02 (PTr 02a))
Descrizione		
Pista ciclopedonale di interesse locale		



Identificativo:		Ep.22c
		
Identificazione		
Paese:		Roverbella
Frazione / località:		Roverbella
Indirizzo:		via
Dati		
Lunghezza:		424 ml.
Posizione:		Separata
Priorità:		Prioritario
Attuatore:		Pubblico e/o private convenzionato
Descrizione		
Pista ciclopedonale di interesse locale		



Identificativo:		Ep.23
<div></div>		
Identificazione		
Paese:	Roverbella	
Frazione / località:	Roverbella	
Indirizzo:	via	
Dati		
Lunghezza:	236 ml.	
Posizione:	Separata	
Priorità:	Prioritario	
Attuatore:	Privato (ATR 02 (PTr 02c))	
Descrizione		
Pista ciclopeditonale di interesse locale		



Identificativo:		Ep.24a
 		
Identificazione		
	Paese:	Roverbella
	Frazione / località:	Roverbella
	Indirizzo:	via
Dati		
	Lunghezza:	92 ml.
	Posizione:	Separata
	Priorità:	Prioritario
	Attuatore:	Privato (ATR 02 (PTr 02c))
Descrizione		
Pista ciclopedonale di interesse locale		



Identificativo:		Ep.24b
 		
Identificazione		
Paese:		Roverbella
Frazione / località:		Roverbella
Indirizzo:		via
Dati		
Lunghezza:		52 ml.
Posizione:		Separata
Priorità:		Prioritario
Attuatore:		Privato (PCC 08)
Descrizione		
Pista ciclopedonale di interesse locale		


Identificativo:		Ep.24c
 		
Identificazione		
Paese:		Roverbella
Frazione / località:		Roverbella
Indirizzo:		via
Dati		
Lunghezza:		346 ml.
Posizione:		Separata
Priorità:		Prioritario
Attuatore:		Privato (ATR 02 (PTr 02c))
Descrizione		
Pista ciclopedonale di interesse locale		



Identificativo:		Ep.24d
 		
Identificazione		
Paese:		Roverbella
Frazione / località:		Roverbella
Indirizzo:		via
Dati		
Lunghezza:		231 ml.
Posizione:		Separata
Priorità:		Prioritario
Attuatore:		Privato (ATR 02 (PTr 02d))
Descrizione		
Pista ciclopedonale di interesse locale		

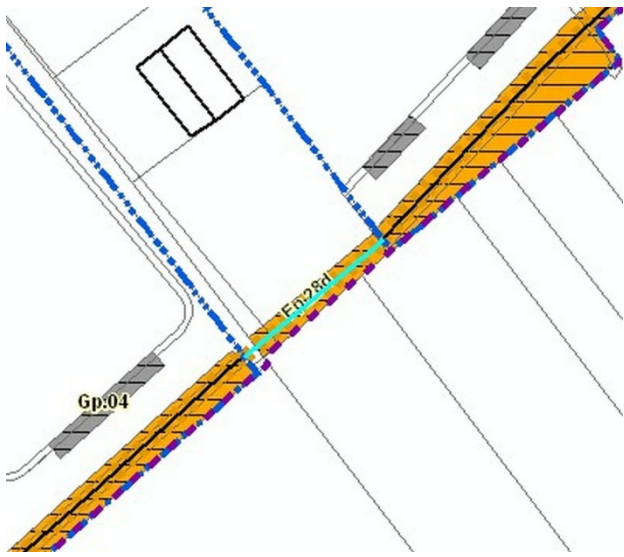

Identificativo:		Ep.25
 		
Identificazione		
Paese:		Roverbella
Frazione / località:		Roverbella
Indirizzo:		via
Dati		
Lunghezza:		1.109 ml.
Posizione:		Separata
Priorità:		Prioritario
Attuatore:		Pubblico e/o private convenzionato
Descrizione		
Pista ciclopeditonale di interesse locale		



Identificativo:		Ep.26
 		
Identificazione		
Paese:		Roverbella
Frazione / località:		Roverbella
Indirizzo:		via
Dati		
Lunghezza:		442 ml.
Posizione:		Separata
Priorità:		Prioritario
Attuatore:		Pubblico e/o private convenzionato
Descrizione		
Pista ciclopedonale di interesse locale		



Identificativo:		Ep.27
 		
Identificazione		
Paese:		Roverbella
Frazione / località:		Roverbella
Indirizzo:		via
Dati		
Lunghezza:		446 ml.
Posizione:		Separata
Priorità:		Prioritario
Attuatore:		Privato (ATR 01 (PTr 01b))
Descrizione		
Pista ciclopedonale di interesse locale		

Identificativo:		Ep.28a
		
Identificazione		
Paese:		Roverbella
Frazione / località:		Belvedere - Malavicina
Indirizzo:		via
Dati		
Lunghezza:		271 ml.
Posizione:		Separata
Priorità:		Prioritario
Attuatore:		Privato (PL 08_3r)
Descrizione		
Pista ciclopeditonale di interesse locale		

Identificativo:		Ep.28b
 		
Identificazione		
Paese:		Roverbella
Frazione / località:		Belvedere - Malavicina
Indirizzo:		via
Dati		
Lunghezza:		156 ml.
Posizione:		Separata
Priorità:		Prioritario
Attuatore:		Privato (ATR 03 (PTr 03a))
Descrizione		
Pista ciclopeditonale di interesse locale		

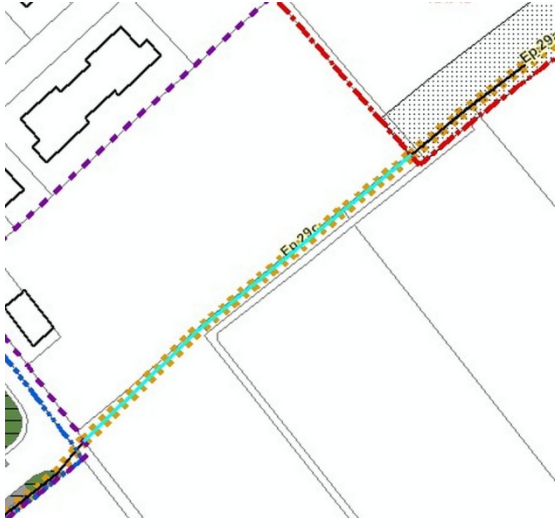

Identificativo:		Ep.28c
 		
Identificazione		
Paese:		Roverbella
Frazione / località:		Belvedere - Malavicina
Indirizzo:		via
Dati		
Lunghezza:		101 ml.
Posizione:		Separata
Priorità:		Prioritario
Attuatore:		Privato (PL 07_3r)
Descrizione		
Pista ciclopedonale di interesse locale		



Identificativo:		Ep.28d
 		
Identificazione		
Paese:		Roverbella
Frazione / località:		Belvedere - Malavicina
Indirizzo:		via
Dati		
Lunghezza:		38 ml.
Posizione:		Separata
Priorità:		Prioritario
Attuatore:		Pubblico e/o private convenzionato
Descrizione		
Pista ciclopedonale di interesse locale		



Identificativo:		Ep.28e
 		
Identificazione		
Paese:		Roverbella
Frazione / località:		Belvedere - Malavicina
Indirizzo:		via
Dati		
Lunghezza:		353 ml.
Posizione:		Separata
Priorità:		Prioritario
Attuatore:		Privato (PL 06_3r)
Descrizione		
Pista ciclopedonale di interesse locale		



Identificativo:		Ep.29a
 		
Identificazione		
Paese:		Roverbella
Frazione / località:		Belvedere - Malavicina
Indirizzo:		via
Dati		
Lunghezza:		177 ml.
Posizione:		Separata
Priorità:		Prioritario
Attuatore:		Privato (ATR 03 (PTr 03b))
Descrizione		
Pista ciclopedonale di interesse locale		

Identificativo:		Ep.29b
 		
Identificazione		
Paese:		Roverbella
Frazione / località:		Belvedere - Malavicina
Indirizzo:		via
Dati		
Lunghezza:		262 ml.
Posizione:		Separata
Priorità:		Prioritario
Attuatore:		Pubblico e/o private convenzionato
Descrizione		
Pista ciclopedonale di interesse locale		



Identificativo:		Ep.29c
 		
Identificazione		
Paese:		Roverbella
Frazione / località:		Belvedere - Malavicina
Indirizzo:		via
Dati		
Lunghezza:		122 ml.
Posizione:		Separata
Priorità:		Prioritario
Attuatore:		Pubblico e/o private convenzionato
Descrizione		
Pista ciclopedonale di interesse locale		

Identificativo:		Ep.30
 		
Identificazione		
Paese:		Roverbella
Frazione / località:		Belvedere - Malavicina
Indirizzo:		via
Dati		
Lunghezza:		108 ml.
Posizione:		Su carreggiata
Priorità:		Non Prioritario
Attuatore:		Pubblico e/o private convenzionato
Descrizione		
Pista ciclopedonale di interesse locale		



Identificativo:		Ep.31a
 		
Identificazione		
Paese:		Roverbella
Frazione / località:		Belvedere - Malavicina
Indirizzo:		via
Dati		
Lunghezza:		105 ml.
Posizione:		Separata
Priorità:		Non Prioritario
Attuatore:		Privato (ATR 04 (PTr 04b))
Descrizione		
Pista ciclopedonale di interesse locale		



Identificativo:		Ep.31b
 		
Identificazione		
Paese:		Roverbella
Frazione / località:		Belvedere - Malavicina
Indirizzo:		via
Dati		
Lunghezza:		111 ml.
Posizione:		Separata
Priorità:		Non Prioritario
Attuatore:		Privato (ATR 04 (PTr 04b))
Descrizione		
Pista ciclopedonale di interesse locale		

Identificativo:		Ep.32
 		
Identificazione		
Paese:		Roverbella
Frazione / località:		Roverbella
Indirizzo:		via
Dati		
Lunghezza:		123 ml.
Posizione:		Su carreggiata
Priorità:		Non Prioritario
Attuatore:		Pubblico e/o private convenzionato
Descrizione		
Pista ciclopedonale secondaria		

Identificativo:		Ep.33
 		
Identificazione		
Paese:		Roverbella
Frazione / località:		Roverbella
Indirizzo:		via
Dati		
Lunghezza:		293 ml.
Posizione:		Separata
Priorità:		Non Prioritario
Attuatore:		Pubblico e/o private convenzionato
Descrizione		
Pista ciclopedonale secondaria		



Identificativo:		Ep.34
		
Identificazione		
Paese:		Roverbella
Frazione / località:		Roverbella
Indirizzo:		via
Dati		
Lunghezza:		172 ml.
Posizione:		Separata
Priorità:		Non Prioritario
Attuatore:		Pubblico e/o private convenzionato
Descrizione		
Pista ciclopedonale secondaria		



Identificativo:		Ep.35
 		
Identificazione		
Paese:		Roverbella
Frazione / località:		Roverbella
Indirizzo:		via
Dati		
Lunghezza:		236 ml.
Posizione:		Separata
Priorità:		Non Prioritario
Attuatore:		Pubblico e/o private convenzionato
Descrizione		
Pista ciclopedonale secondaria		

Identificativo:		Ep.36
		
Identificazione		
Paese:		Roverbella
Frazione / località:		Roverbella
Indirizzo:		via
Dati		
Lunghezza:		52 ml.
Posizione:		Separata
Priorità:		Non Prioritario
Attuatore:		Privato (PR 03)
Descrizione		
Pista ciclopedonale secondaria		



Identificativo:		Ep.37
		
Identificazione		
Paese:		Roverbella
Frazione / località:		Roverbella
Indirizzo:		via
Dati		
Lunghezza:		126 ml.
Posizione:		Separata
Priorità:		Non Prioritario
Attuatore:		Pubblico e/o private convenzionato
Descrizione		
Pista ciclopedonale secondaria		



Identificativo:	Ep.38
	
Identificazione	
Paese:	Roverbella
Frazione / località:	Roverbella
Indirizzo:	via
Dati	
Lunghezza:	95 ml.
Posizione:	Separata
Priorità:	Non Prioritario
Attuatore:	Privato (PR 03)
Descrizione	
Pista ciclopedonale secondaria	



Identificativo:		Ep.39
		
Identificazione		
Paese:		Roverbella
Frazione / località:		Roverbella
Indirizzo:		via
Dati		
Lunghezza:		101 ml.
Posizione:		Separata
Priorità:		Non Prioritario
Attuatore:		Privato (PR 03)
Descrizione		
Pista ciclopedonale secondaria		



Identificativo:		Ep.40
 		
Identificazione		
Paese:		Roverbella
Frazione / località:		Castiglione Mantovano
Indirizzo:		via
Dati		
Lunghezza:		608 ml.
Posizione:		Separata
Priorità:		Non Prioritario
Attuatore:		Pubblico e/o private convenzionato
Descrizione		
Pista ciclopedonale secondaria		

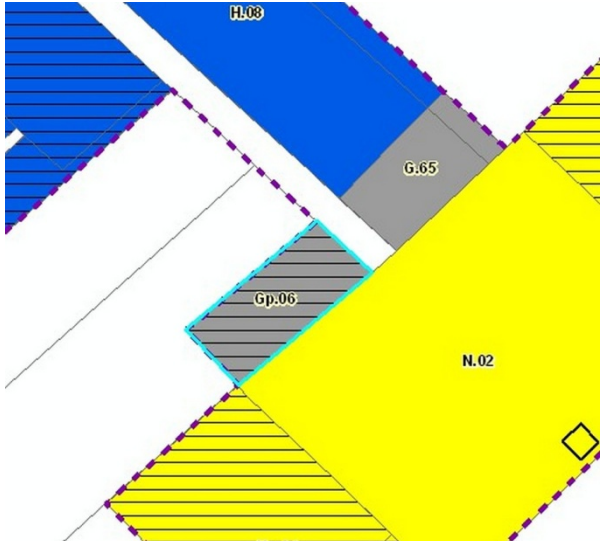

G - Spazi per la sosta



Identificativo:		Gp.01
 		
Identificazione		
Paese:		Roverbella
Frazione / località:		Belvedere - Malavicina
Indirizzo:		via Marconi
Dati		
Superficie lotto:		160 mq.
Slp del servizio:		mq.
N piani:		
Priorità:		Prioritario
Attuatore:		Pubblico e/o private convenzionato
Descrizione		
Area parcheggio		



Identificativo:		Gp.02
 		
Identificazione		
Paese:		Roverbella
Frazione / località:		Belvedere – Malavicina
Indirizzo:		via Pertini
Dati		
Superficie lotto:		2.929 mq.
Slp del servizio:		mq.
N piani:		
Priorità:		Prioritario
Attuatore:		Pubblico e/o private convenzionato
Descrizione		
Area parcheggio		



Identificativo:		Gp.04
		
Identificazione		
Paese:	Roverbella	
Frazione/località	Belvedere - Malavicina	
Indirizzo:	via Marconi	
Dati		
Superficie lotto:	591 mq.	
Slp del servizio:	mq.	
N piani:		
Priorità:	Prioritario	
Attuatore:	Privato (PL 07_3r)	
Descrizione		
Area parcheggio		

Identificativo:		Gp.05
		
Identificazione		
Paese:	Roverbella	
Frazione/località	Belvedere - Malavicina	
Indirizzo:	via Don Sturzo	
Dati		
Superficie lotto:	975 mq.	
Slp del servizio:	mq.	
N piani:		
Priorità:	Prioritario	
Attuatore:	Privato (PL 06_3r)	
Descrizione		
Area parcheggio		

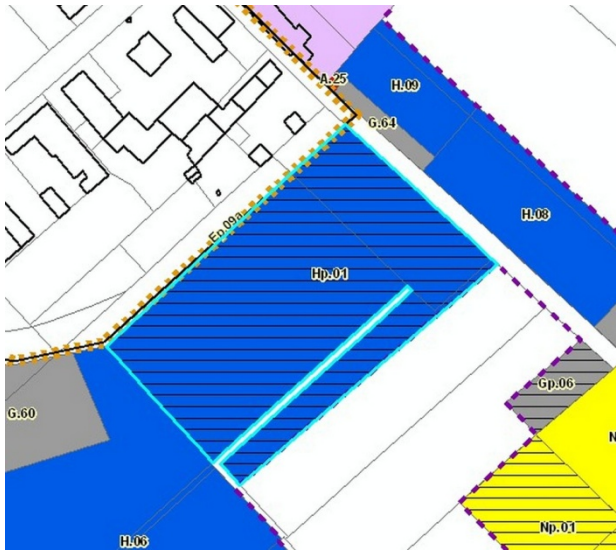

Identificativo:		Gp.06
<div style="display: flex; justify-content: space-between; align-items: center;">   </div>		
Identificazione		
Paese:	Roverbella	
Frazione / località:	Belvedere - Malavicina	
Indirizzo:	via Cimitero	
Dati		
Superficie lotto:	595 mq.	
Slp del servizio:	mq.	
N piani:		
Priorità:	Prioritario	
Attuatore:	Pubblico e/o private convenzionato	
Descrizione		
Area parcheggio		

Identificativo:		Gp.07		
<div></div>				
Identificazione				
Paese:	Roverbella			
Frazione/località	Belvedere - Malavicina			
Indirizzo:	via Montesabotino			
Dati				
Superficie lotto:	1.115 mq.			
Slp del servizio:	mq.			
N piani:				
Priorità:	Prioritario			
Attuatore:	Privato (PL 08_3r)			
Descrizione				
Area parcheggio				



Identificativo:		Gp.08
		
Identificazione		
Paese:		Roverbella
Frazione / località:		Pellaloco
Indirizzo:		str. Quistello
Dati		
Superficie lotto:		524 mq.
Slp del servizio:		mq.
N piani:		
Priorità:		Prioritario
Attuatore:		Privato (PR 09)
Descrizione		
Area parcheggio		



Identificativo:		Gp.10
 		
Identificazione		
Paese:		Roverbella
Frazione / località:		Belvedere – Malavicina
Indirizzo:		via Piave
Dati		
Superficie lotto:		446 mq.
Slp del servizio:		mq.
N piani:		
Priorità:		Prioritario
Attuatore:		Privato (PCC 14)
Descrizione		
Area parcheggio		



H - Spazi ed attrezzature per la pratica sportiva



Identificativo:		Hp.01
		
Identificazione		
Paese:		Roverbella
Frazione / località:		Belvedere - Malavicina
Indirizzo:		via Cimitero
Dati		
Superficie lotto:		8.845 mq.
Slp del servizio:		mq.
N piani:		
Priorità:		Prioritario
Attuatore:		Pubblico e/o private convenzionato
Descrizione		
Area sportiva di ampliamento		

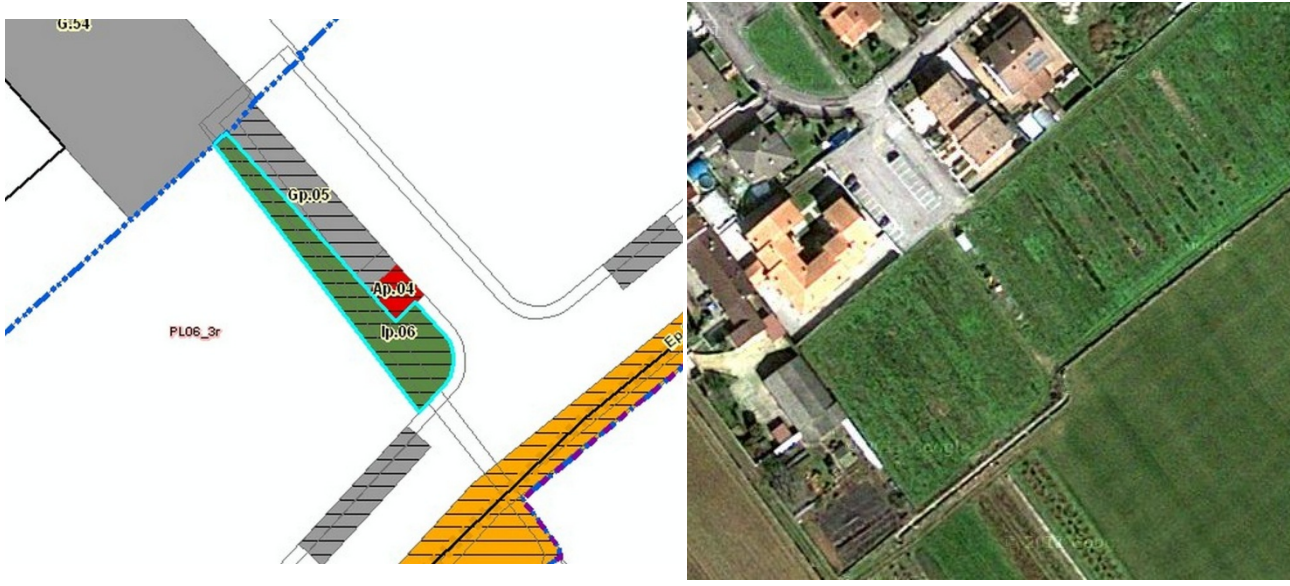
I - Verde di quartiere

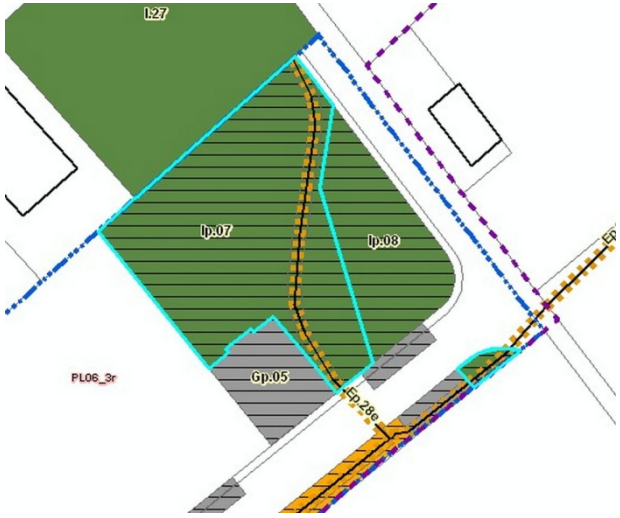

Identificativo:		Ip.01
		
Identificazione		
Paese:	Roverbella	
Frazione / località:	Roverbella	
Indirizzo:	via XI Febbraio	
Dati		
Superficie lotto:	9.691 mq.	
Slp del servizio:	mq.	
N piani:		
Priorità:	Prioritario	
Attuatore:	Pubblico e/o private convenzionato	
Descrizione		
Area verde		

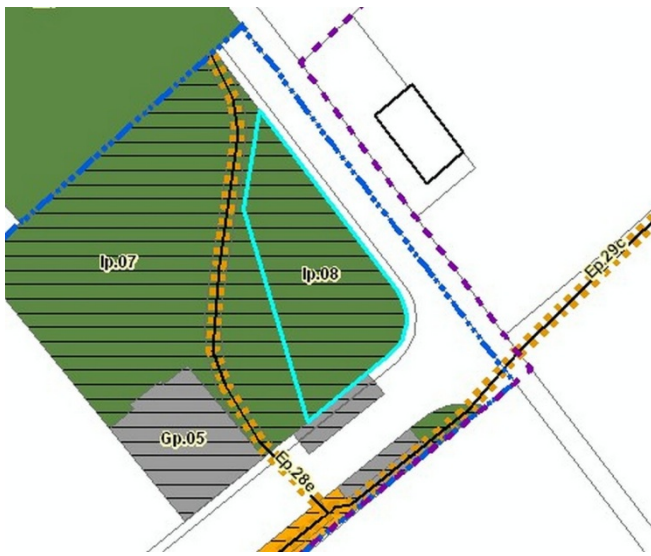

Identificativo:		Ip.03
		
Identificazione		
Paese:		Roverbella
Frazione / località:		Roverbella
Indirizzo:		via Piazza Donatori di sangue
Dati		
Superficie lotto:		1.747 mq.
Slp del servizio:		mq.
N piani:		
Priorità:		Prioritario
Attuatore:		Pubblico e/o private convenzionato
Descrizione		
Area verde attrezzata		



Identificativo:		Ip.04
		
Identificazione		
Paese:		Roverbella
Frazione/località		Belvedere - Malavicina
Indirizzo:		via Monte Sabotino
Dati		
Superficie lotto:		2.400 mq.
Slp del servizio:		mq.
N piani:		
Priorità:		Prioritario
Attuatore:		Privato (PL 08_3r)
Descrizione		
Area verde		

Identificativo:		Ip.05
		
Identificazione		
Paese:		Roverbella
Frazione/località		Belvedere - Malavicina
Indirizzo:		via Monte Sabotino
Dati		
Superficie lotto:		131 mq.
Slp del servizio:		mq.
N piani:		
Priorità:		Prioritario
Attuatore:		Privato (PL 08_3r)
Descrizione		
Area verde		



Identificativo:		Ip.06
		
Identificazione		
Paese:		Roverbella
Frazione/località		Belvedere – Malavicina
Indirizzo:		via Don Sturzo
Dati		
Superficie lotto:		190 mq.
Slp del servizio:		mq.
N piani:		
Priorità:		Prioritario
Attuatore:		Privato (PL 06_3r)
Descrizione		
Area verde		

Identificativo:		Ip.07
		
Identificazione		
Paese:		Roverbella
Frazione/località		Belvedere - Malavicina
Indirizzo:		via Della Croce
Dati		
Superficie lotto:		1.769 mq.
Slp del servizio:		mq.
N piani:		
Priorità:		Prioritario
Attuatore:		Privato (PL 06_3r)
Descrizione		
Area verde		

Identificativo:		Ip.08
 		
Identificazione		
Paese:		Roverbella
Frazione/località		Belvedere - Malavicina
Indirizzo:		via Della Croce
Dati		
Superficie lotto:		624 mq.
Slp del servizio:		mq.
N piani:		
Priorità:		Prioritario
Attuatore:		Privato (PL 06_3r)
Descrizione		
Area verde attrezzata		

Identificativo:		Ip.10
		
Identificazione		
Paese:	Roverbella	
Frazione/località	Belvedere - Malavicina	
Indirizzo:	via Monte Sabotino	
Dati		
Superficie lotto:	1.631 mq.	
Slp del servizio:	mq.	
N piani:		
Priorità:	Prioritario	
Attuatore:	Privato (PL 08_3r)	
Descrizione		
Area verde attrezzata		

Identificativo:		Ip.11
 		
Identificazione		
Paese:		Roverbella
Frazione / località:		Pellaloco
Indirizzo:		Str. Quistello
Dati		
Superficie lotto:		1.432 mq.
Slp del servizio:		mq.
N piani:		
Priorità:		Prioritario
Attuatore:		Privato (PR 09)
Descrizione		
Area verde		

Identificativo:		Ip.13
 		
Identificazione		
Paese:		Roverbella
Frazione / località:		Paesa
Indirizzo:		Str. Colonne
Dati		
Superficie lotto:		16.020 mq.
Slp del servizio:		mq.
N piani:		
Priorità:		Prioritario
Attuatore:		Pubblico e/o private convenzionato
Descrizione		
Area verde		



Identificativo:		Ip.14
 		
Identificazione		
Paese:		Roverbella
Frazione / località:		Castiglione Mantovano
Indirizzo:		Str. Colonne
Dati		
Superficie lotto:		1.546 mq.
Slp del servizio:		mq.
N piani:		
Priorità:		Prioritario
Attuatore:		Pubblico e/o private convenzionato
Descrizione		
Area verde		

Identificativo:		Ip.15
		
Identificazione		
Paese:		Roverbella
Frazione / località:		Roverbella
Indirizzo:		via Monte Nero
Dati		
Superficie lotto:		427 mq.
Slp del servizio:		mq.
N piani:		
Priorità:		Prioritario
Attuatore:		Privato (PCC 13)
Descrizione		
Area verde		

J - Strutture civiche e per lo spettacolo

Identificativo:		Jp.01
 		
Identificazione		
Paese:		Roverbella
Frazione / località:		Roverbella
Indirizzo:		via Solferino
Dati		
Superficie lotto:		1.024 mq.
Slp del servizio:		mq.
N piani:		
Priorità:		Prioritario
Attuatore:		Privato (PR 10)
Descrizione		
Sala da ballo - spazio feste. Obbligo di cessione		

N - Strutture cimiteriali

Identificativo:		Np.01
		
Identificazione		
Paese:		Roverbella
Frazione / località:		Belvedere – Malavicina
Indirizzo:		via Cimitero
Dati		
Superficie lotto:		5.389 mq.
Slp del servizio:		mq.
N piani:		
Priorità:		Prioritario
Attuatore:		Pubblico e/o private convenzionato
Descrizione		
Ampliamento cimiteriale		